






**S'**il est un chemin qui se prête bien pour un trail de randonnée équestre c'est bien celui qui va se dérouler le samedi 8 septembre 2012 sur le chemin Henri IV.

**Le Chemin Henri IV** (ancien Roi de France qui naquit à Pau) est un sentier de randonnée (les véhicules à moteur y sont interdits) qui permet de rejoindre la périphérie de la ville de Pau et le lac de Lourdes. C'est un chemin de crêtes sur environ 40 km dont 30 en Béarn. Les paysages rencontrés sont variés et les nombreux points hauts offrent de vastes panoramas sur la chaîne des Pyrénées, le piémont et les plaines. Il s'étire **du Château de Franqueville jusqu'au Lac de Lourdes** en traversant les bois de Lanot, Boeil, Beuste, Moussègne, Bordères, Bénéjacq...et offre de splendides points de vue sur la vallée de Nay, de Soumoulou, Lestelle-Bétharram et Lourdes...

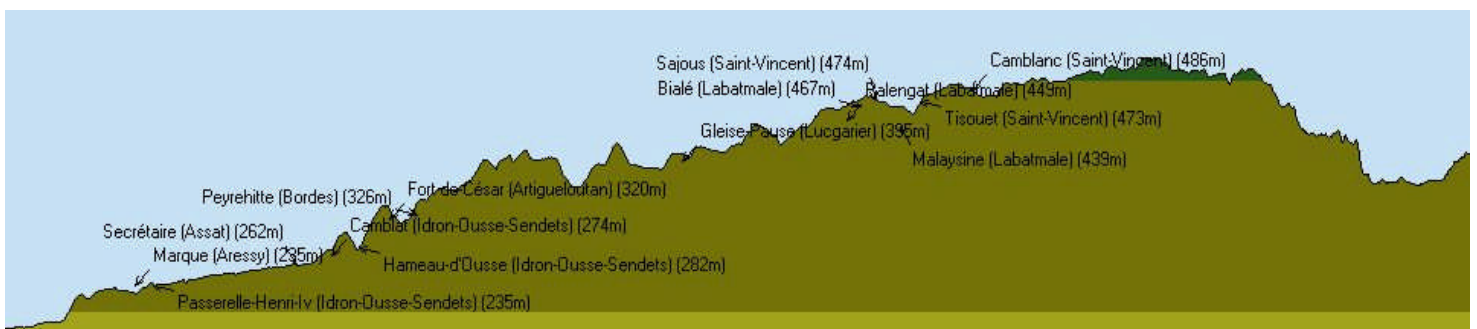
**C'**est le **Rassemblement International des Sportifs** en collaboration avec **Festovalies en Bigorre** qui organise ce trail hors du commun sur le chemin popularisé par le bon roi Henri et marqué de vestiges protohistoriques. (A ces époques, le passage était plus stable et sûr le long de la ligne de collines de galets et de moraines, que dans les bas-fonds marécageux). Le trail randonnée est ouvert à tous les cavaliers, aux centres équestres, aux propriétaires de chevaux désirant se confronter, dans le respect des règles équestres, entre participants ayant acceptés la Charte du Trail Sur le Chemin d'Henri IV.

**Les** cavaliers partiront du château de Franqueville pour rejoindre le lac de Lourdes.





## Profil du parcours



178m  
0km  
**PAU**  
Stade Philippe Tissié

401m  
39,334km  
**LOURDES**  
Place Champ Commun

**Dénivelé ↗ : 846 mètres**  
**Dénivelé ↘ : 620 mètres**

**RIS - BP 90119 - 65104 LOURDES**  
[www.rassemblement-international-des-sportifs.fr](http://www.rassemblement-international-des-sportifs.fr)

**06 71 21 27 40**  
[rainsport@orange.fr](mailto:rainsport@orange.fr)